















Direction Wattignies - Faches 

-  Gare de Wattignies - Templemars
-  Aéroport de Lille - Lesquin
-  Autoroute A1 - E17

B 8 CREPS

-  14
-  55
-  883

Légende

	Point de rassemblement		Bus	Plus d'informations sur www.ilevia.fr
	Défibrillateur Automatisé Externe		Métro	
	Parking		Gare	Plus d'informations sur www.sncf.com
	Parking vélos		Aéroport	Plus d'informations sur www.lille.aeroport.fr
	Abri fumeurs <i>Seul lieu autorisé pour fumer</i>		Autoroute	Plus d'informations sur www.sanef.com/fr/autoroute-A1-autoroute-du-Nord-Paris-Lille
	Axe routier			