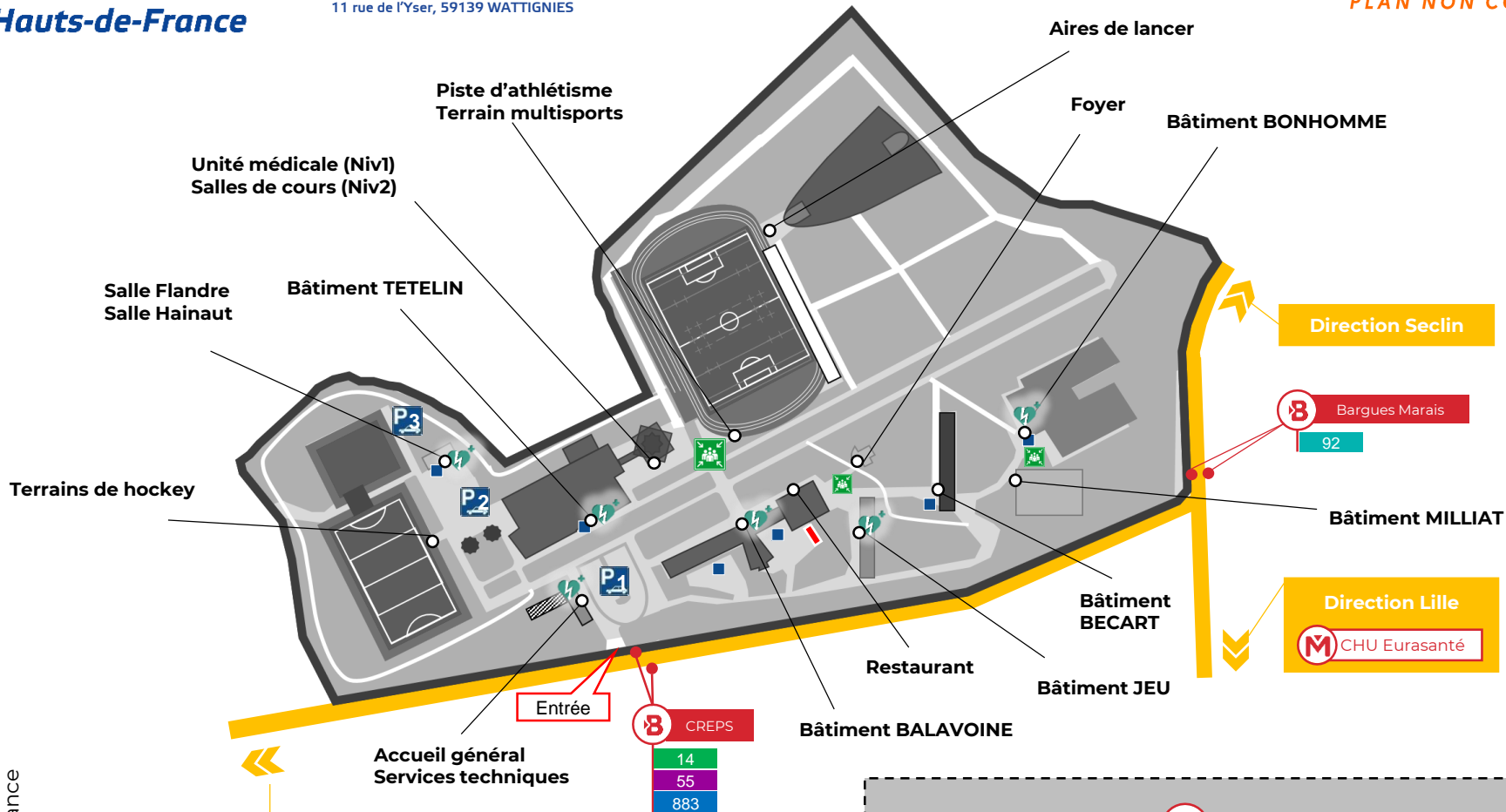


CREPS Plan d'accès

Hauts-de-France












11 rue de l'Yser, 59139 WATTIGNIES

 Espaces de travail
en cours de réhabilitation
PLAN NON CONTRACTUEL



Direction Wattignies - Faches 

-  Gare de Wattignies - Templemars
-  Aéroport de Lille - Lesquin
-  Autoroute A1 - E17

	Point de rassemblement		Bus	www.ilevia.fr
	Défibrillateur Automatisé Externe		Méтро	
	Parking		Gare	www.sncf.com
	Parking vélos		Aéroport	www.lille.aeroport.fr
	Abri fumeurs <i>Seul lieu autorisé pour fumer</i>		Autoroute	www.sanef.com/fr/autoroute-A1-autoroute-du-Nord-Paris-Lille
	Axe routier			